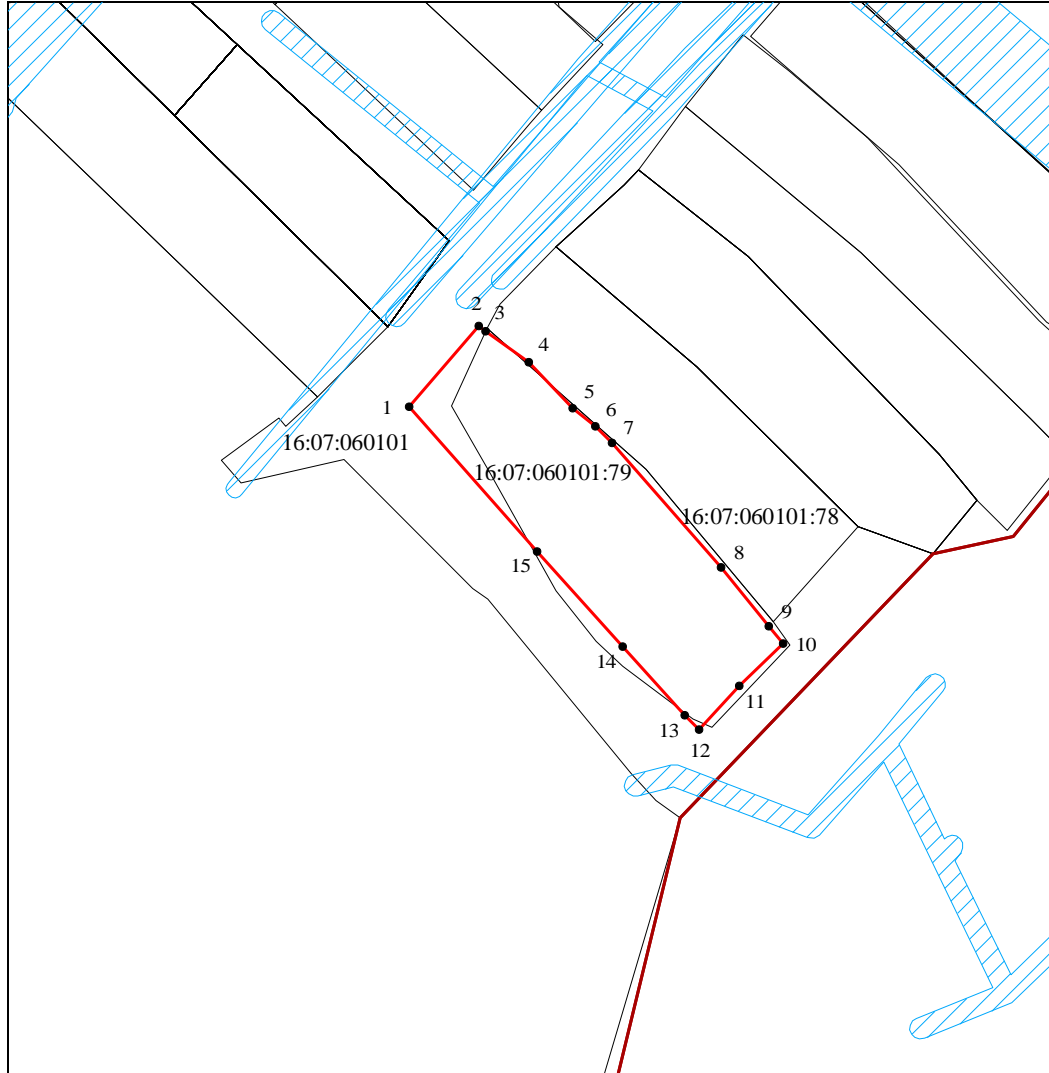






Схема расположения земельного участка или земельных участков
 на кадастровом плане территории



Масштаб 1: 2000
 МСК-16.

- | | | |
|-----------------------|---|---|
| Условные обозначения: |  | - существующая часть границы, имеющиеся в ГКН сведения о которой достаточны для определения ее местоположения |
| Условные обозначения: |  | - граница образуемого участка |
| Условные обозначения: |  | - границы кадастровых кварталов |
| | 16:07:060101 | - обозначение кадастрового квартала |
| | 16:07:060101:79 | - кадастровый номер уточняемого земельного участка |
| | 16:07:060101:78 | - кадастровый номер смежного земельного участка |
| |  | - границы территориальных зон и зон с особыми условиями использования территорий |

Условный номер образуемого земельного участка		
Площадь участка составляет: 2693 м ²		
Название №№ точки	X (м)	Y (м)
1	375775.74	2328041.92
2	375793.85	2328057.44
3	375792.73	2328059.01
4	375785.87	2328068.58

5	375775.42	2328078.52
6	375771.40	2328083.47
7	375767.61	2328087.18
8	375739.66	2328111.70
9	375726.57	2328122.35
10	375722.63	2328125.56
11	375713.19	2328115.69
12	375703.40	2328106.76
13	375706.52	2328103.59
14	375721.93	2328089.68
15	375743.36	2328070.55
1	375775.74	2328041.92